


Joensuu Louhiojan asemakaavan muutosalueen muinaisjäännösinventointi 2012



Timo Jussila
Timo Sepänmaa



Kustantaja: Joensuun kaupunki

Sisältö:

Perustiedot	2
Inventointi	2

Kansikuva: Louhiojanlahden länsirantaa pohjoiseen uimarannan kohdalta

Perustiedot

Alue: Entisen Enon kunnan, nyk. Joensuun kapupungin Louhiojan asemakaavan muutosalue, Enon keskustan länsipuolella, Pielisjoen länsirannalla..

Tarkoitus: Tarkistaa onko alueella muinaisjäännöksiä. Etsiä uusia muinaisjäännöksiä.

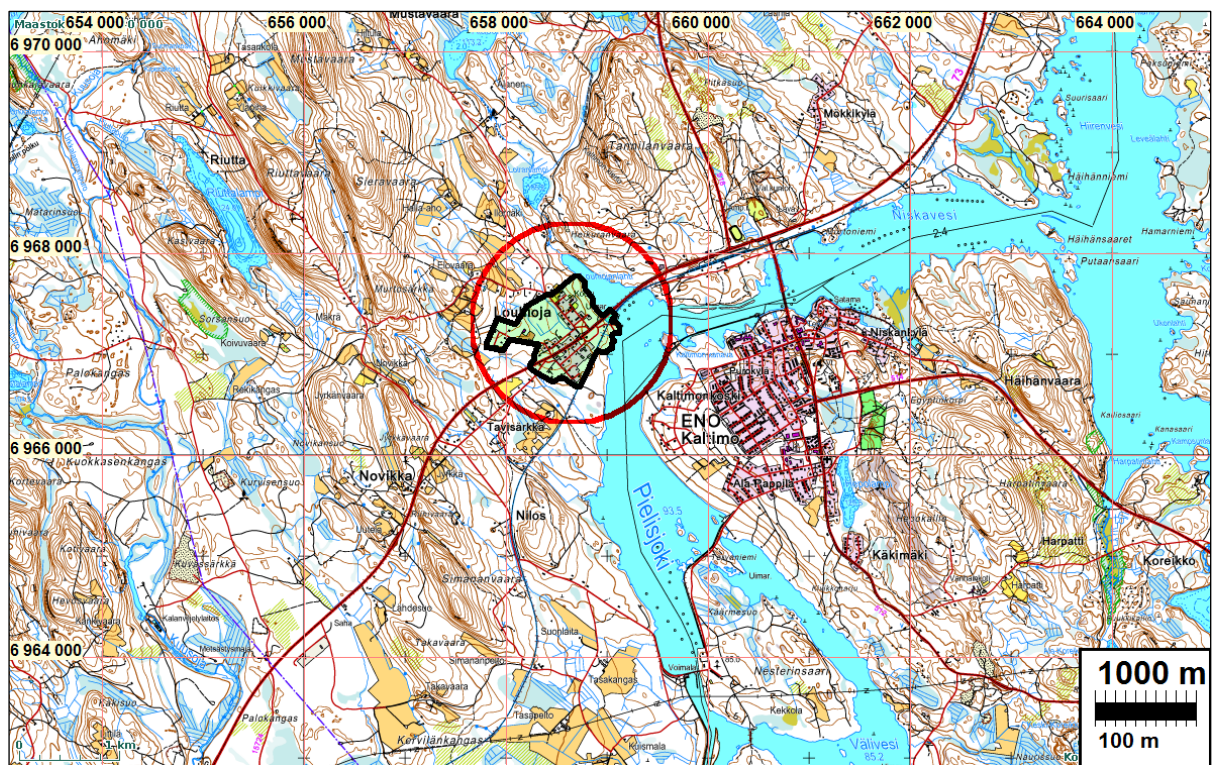
Työaika: Kenttätöyt syyskuu 2012

Kustantaja: Joensuun kaupunki.

Tekijät: Mikroliitti Oy, Timo Jussila ja Timo Sepänmaa.

Tulokset: Alueelta eikä sen lähistöltä tunneta ennestään muinaisjäännöksiä. alueella ei havaittu mitään muinaisjäännökseen viittaavaa.

Tutkimusalue vihreällä punaisen ympyrän sisällä.



Inventointi

Alueelle laaditaan asemakaavan muutosta. Museovirasto antoi hankkeesta lausunnon 31.5.2012 (dnro 366/303/2012) jossa edellytettiin ainakin alueen rantojen arkeologista tarkastusta. Joensuun kaupunki tilasi Mikroliitti Oy:ltä alueen muinaisjäännösinventoinnin. Inventoinnin maastotyö tehtiin syyskuun alussa v. 2012 hyvissä maastotutkimusolosuhteissa.

Nykyinen, säännöstelty Pielisjoki on alueella n. 93 m korkeustasolla. Muinais-Saimaa ei ole ulottunut alueelle (alempana Pielisjokivarressa se on ollut korkeimmillaan n. 87 m tasolla). An-cylusjärven rantatasot ovat Muinais-Saimaan korkeimman rannan ja nykyisen Pielisjoen veden-tason alapuolella. Pielisjokea on nostettu runsaastikin, pari kilometriä etelään sijaitsee Kaltimon

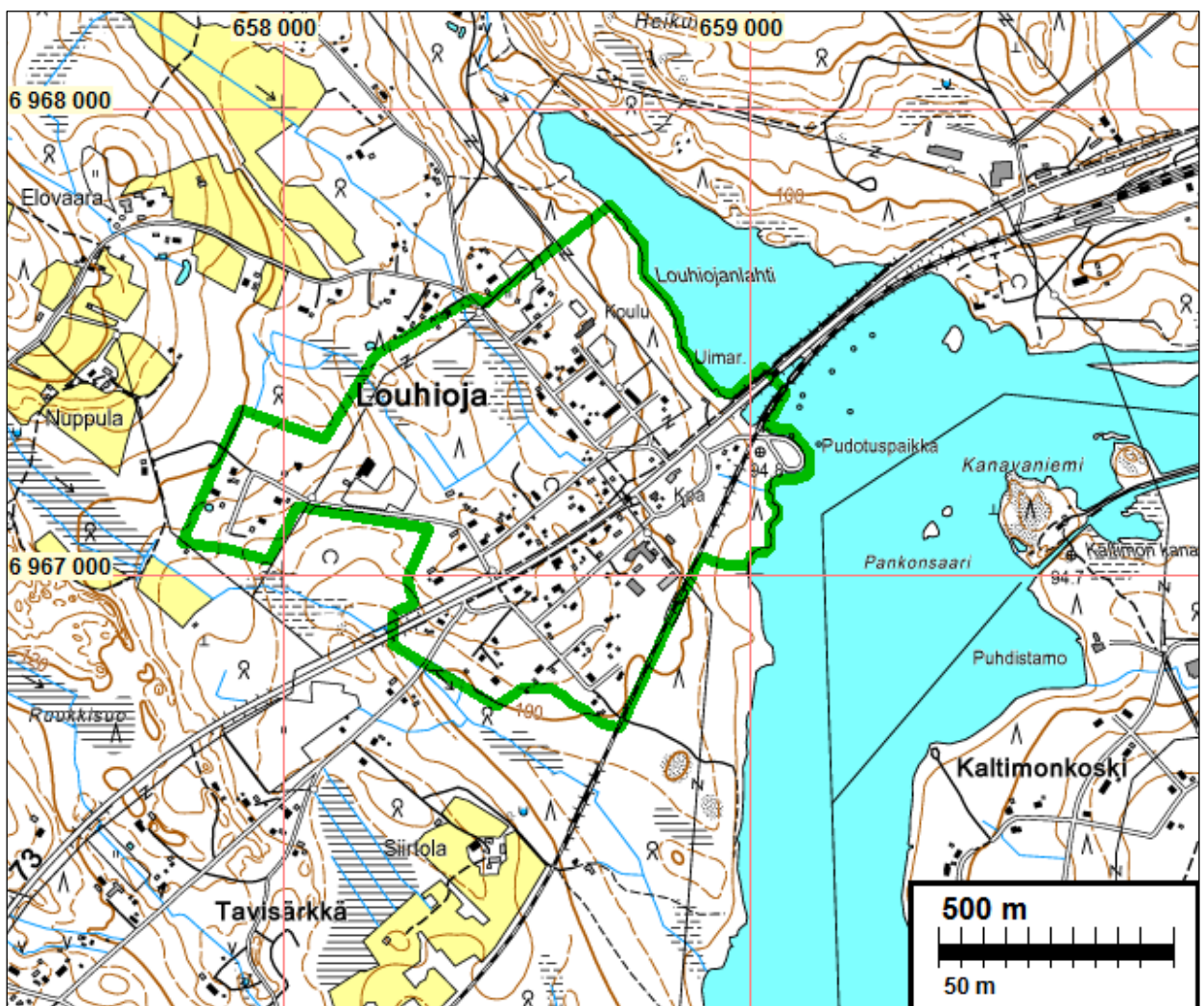
voimalaitos ja pato. Koska alueella ei ole ihmisasutuksen aikaisia muinaisrantoja (postglasiaaliset jääjärvet ovat saattaneet alueelle ulottua) ja koska nykyinen rantaviiva on ”keinotekoinen” ja nuori, on varsin epätodennäköistä että alueella olisi rantasidonnaisia esihistoriallisia muinaisjäännöksiä. Kuitenkin muinainen Pielisjoen vesistö (joki / erillisjärviä) on ulottunut melko lähelle alueen nykyisiä rantoja, joten rantahakuisia muinaisjäännöksiä alueella voi periaatteessa olla, kuten esim. rautakautisia ja varhaismetallikautisia rannan läheisyyteen sijoittuneita asuinpaikkoja ja kalmistoja ym. Alueella voi myös periaatteessa sijaita historiallisen ajan arkeologisoituneita jäänteitä

Alueen rannat tutkittiin kattavasti, eikä mitään muinaisjäännökseen viittaavaa havaittu. Louhiojan ranta on rakentamatonta metsämaata – kivistä kuusikkoja, rannan tuntumassa hyvin kosta maastoa. Pielisjokivarren pieni rantaosuus on rakennettua ja raskaasti muokattua. Kauempana rannasta tarkasteltiin maastoa pistokokein, rakentamattomilla maastonkohdilla.

Alueella ei havaittu kiinteitä muinaisjäännöksiä.

4.11.2012

Timo Jussila



Tutkimusalue on rajattu vihreällä



Louhiojanlahden länsirantaa



Pielisjokivartta etelään

